






**Схема расположения границ публичного сервитута  
для эксплуатации объекта  
Строительство КТП 6/0,4 кВ, ВЛ 6 кВ с установкой ПУ для электроснабжения  
деревни Залесная (4500066123)**



**Масштаб 1:2000**

**УСЛОВНЫЕ ОБОЗНАЧЕНИЯ**

-  - границы устанавливаемого публичного сервитута
-  - ось линии, контур объекта
-  - границы муниципального образования, населенных пунктов
-  - границы кадастрового квартала
-  - границы земельных участков, попадающих в зону публичного сервитута

- 1 - обозначение характерной точки границы устанавливаемого публичного сервитута
- :123 - кадастровый номер земельного участка
- 59:32:0000000 - кадастровый номер квартала
- г. Пермь - наименование муниципального образования, населенного пункта

## Сведения о местоположении границ объекта

**Строительство КТП 6/0,4 кВ, ВЛ 6 кВ с установкой ПУ для электроснабжения деревни  
Залесная (4500066123)**

Перечень характерных точек		
Площадь зоны публичного сервитута 1019 кв.м.		
Обозначение характерных точек границ	Координаты, м	
	X	Y
1	2	3
1	540670.96	2242278.54
2	540675.45	2242261.09
3	540680.76	2242262.46
4	540684.39	2242250.66
5	540720.57	2242263.99
6	540747.89	2242274.14
7	540744.41	2242283.51
8	540717.1	2242273.37
9	540690.84	2242263.69
10	540690.45	2242264.95
11	540693	2242265.61
12	540688.5	2242283.05
1	540670.96	2242278.54